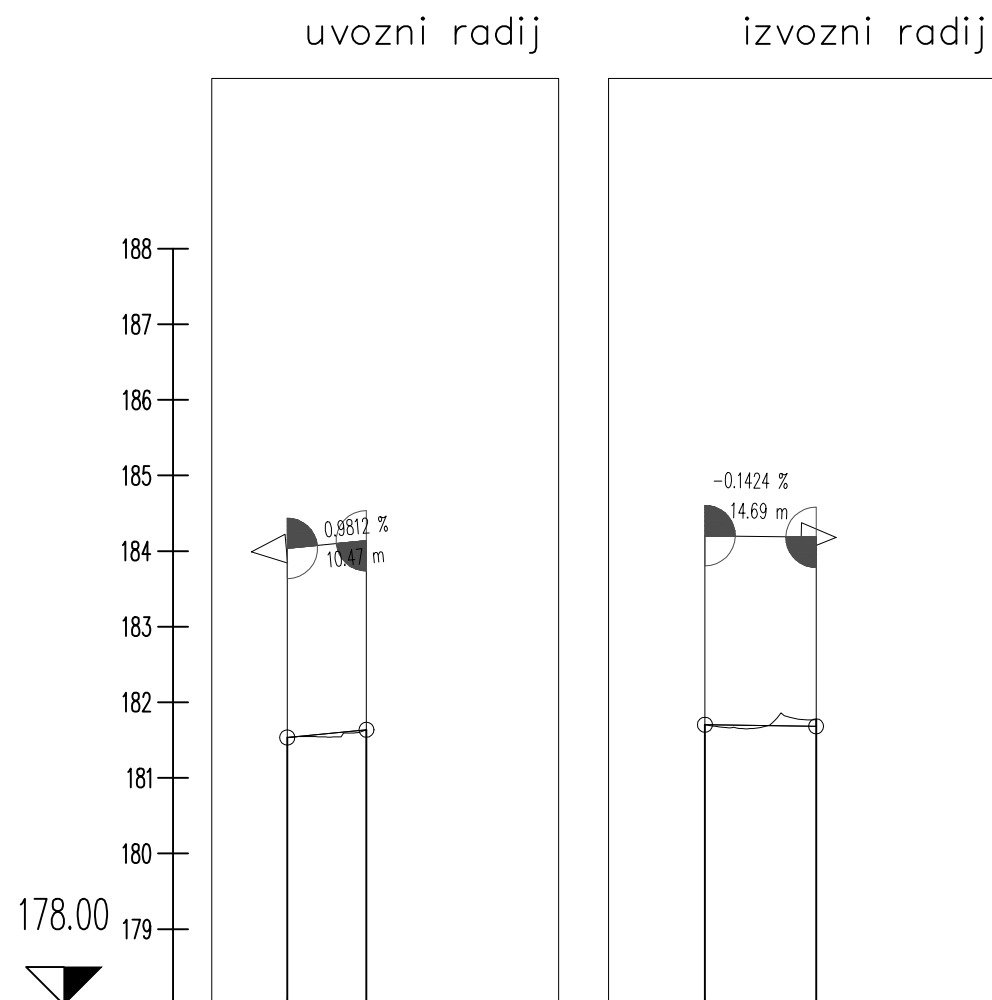






PROFIL-10: SV_JERNEJ
MERILO 1:1000/100

Vzdolžni profil JP 526311 Mali
vrh—Sveti Jernej
uvozni/izvozni radij



OZNAKE PROFILOV	10.475			
STACIONAŽE	10.47			
KOTE TERENA	181.533	181.636		
KOTE NIVELETE	181.533	181.636		
PREME IN KRIVINE	R=+6.00			
	d=10.48			

	Investitor:				
	Občina Brežice, Cesta prvih borcev 18, 8250 Brežice				
	Naslov projekta/Objekt:		Izgradnja pločnika in AP ob LC 024662 Glogov Brod-Dečno selo in ob cesti R3-676/2204 Sp.Pohanca-Kapele od km 2.590 do km 3.780		
	Št. projekta:		Vodja projekta:		
	D145		mag. Simona Maksimovič, u.d.i.g.		
	Št. načrta:		ID številka IZS:		
	D145-2020		IZS G-3002 		
	Vrsta načrta:		Pooblaščen inženir:		
	Načrt s področja gradbeništva; Načrt izgradnje in rekonstrukcije pločnika		mag. Simona Maksimovič, u.d.i.g.		
Vrsta projekta:	Merilo:	Datum:	ID številka IZS:	Podpis:	
PZI	1:1000/100	December 2020	IZS G-3002		
Vsebina risbe:			Sodelavci:		
Vzdolžni profil-uvozni/izvozni radij JP 526311 Mali vrh-Sveti Jernej			Suzana Pandža Novak Damjan Gerljevič, u.d.i.vki.		
Št. odseka:	Arhivska št.:	Faza/objekt:	Šifra pril.:	Prostor za črtno kodo:	Št. priloge:
2204	0013	004.2101	G.142.7		G.142.7